
















# CARTE TOPOGRAPHIQUE des SENTIERS MUNICIPAUX de BROMONT










  
**SECTION  
OUEST**



## RÉSEAU VILLAGEOIS

V1	Villageoise Bromont	  	11,5 km
V1	Villageoise Adamsville	  	0,7 km
V2	Vélodrome	  	1 km
V3	Veloutée	 	0,6 km
V4	Vanille	  	1,2 km

## RÉSEAU MONT BERTHIER

B1	Balade	  	0,6 km
B2	Boucle	  	2,5 km
B3	Norbert-Dunlavy	  	0,7 km



**Bromont**  
PARCS ET SENTIERS

